




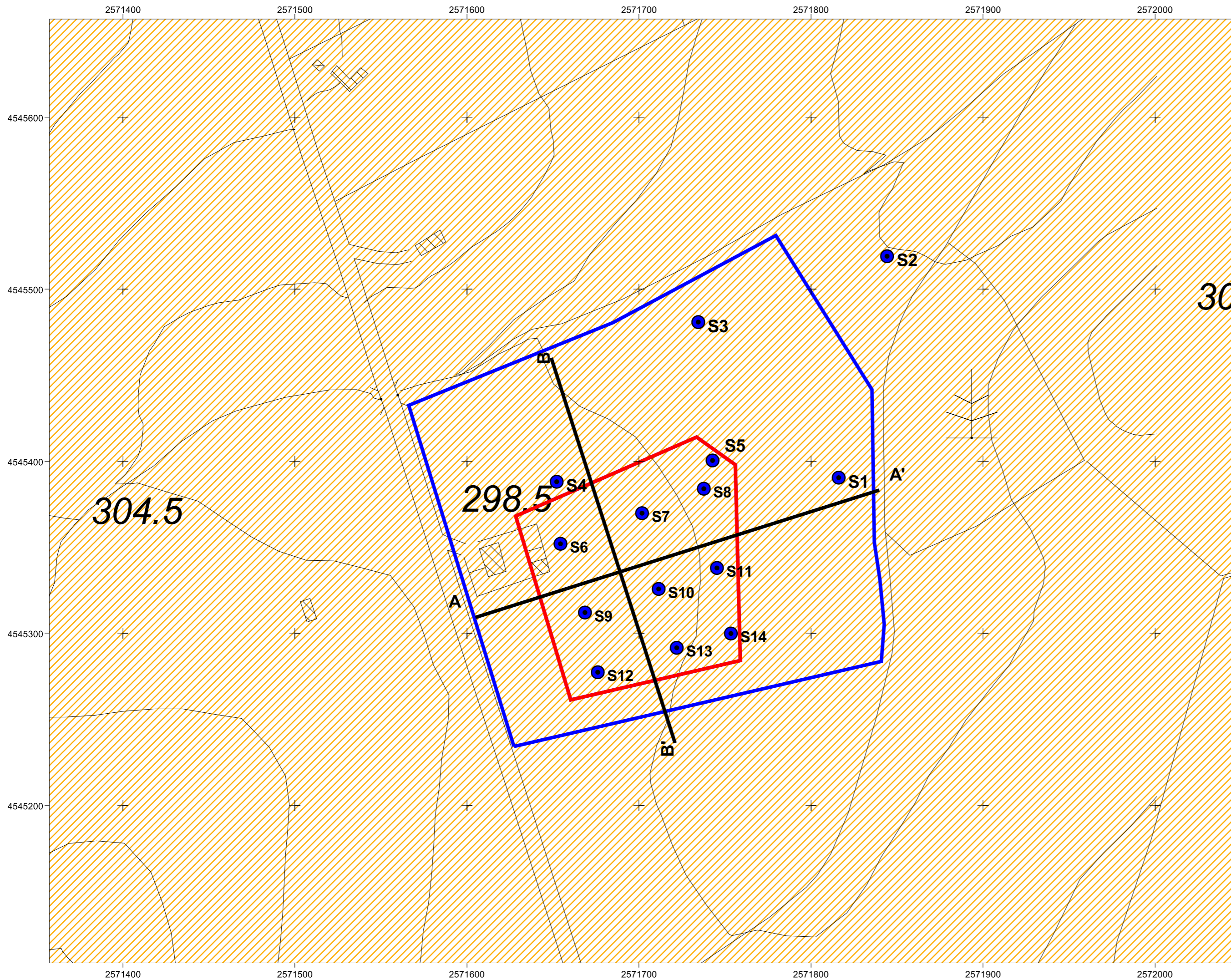
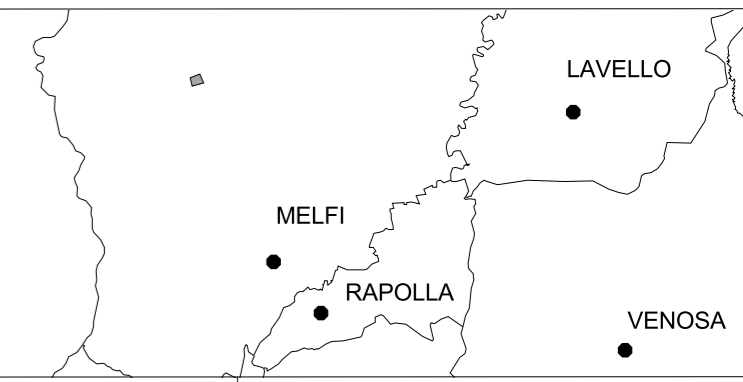


**LEGENDA**

 Depositi recenti Terreni di copertura di natura limo-argillosa con sabbie. Nell'area d'interesse lo spessore è di circa 10 m. Olocene	 Area destinata a impianti
 Traccia di sezione geologica e di verifica di stabilità	 Area destinata a discarica
 Punti di ubicazione sondaggi geognostici	



Studio Tecnico Geol. Domenico Laviola - Corso Metaponto 13, 75015 Pisticci (MT) Tel/Fax 0835582716 Cell 3385236805 e-mail: laviolam@alice.it		
<b>REGIONE BASILICATA</b> <b>COMUNE DI MELFI</b>		
<b>PROGETTO PER LA REALIZZAZIONE DI UNA          DISCARICA PER RIFIUTI NON PERICOLOSI ED ANNESSO          IMPIANTO DI TRATTAMENTO</b>		
CARTA GEO-LITOLOGICA		
<b>TAVOLA G03</b>		
Elaborato		
Proponente	Vulture Ambiente srl Scala <b>1: 2.000</b>	Data <b>settembre 2013</b>
Il Geologo	Geol. Domenico LAVIOLA Aggiornamenti	
	Rev.	Data
	Rev.	Data
	Rev.	Data
	Rev.	Data